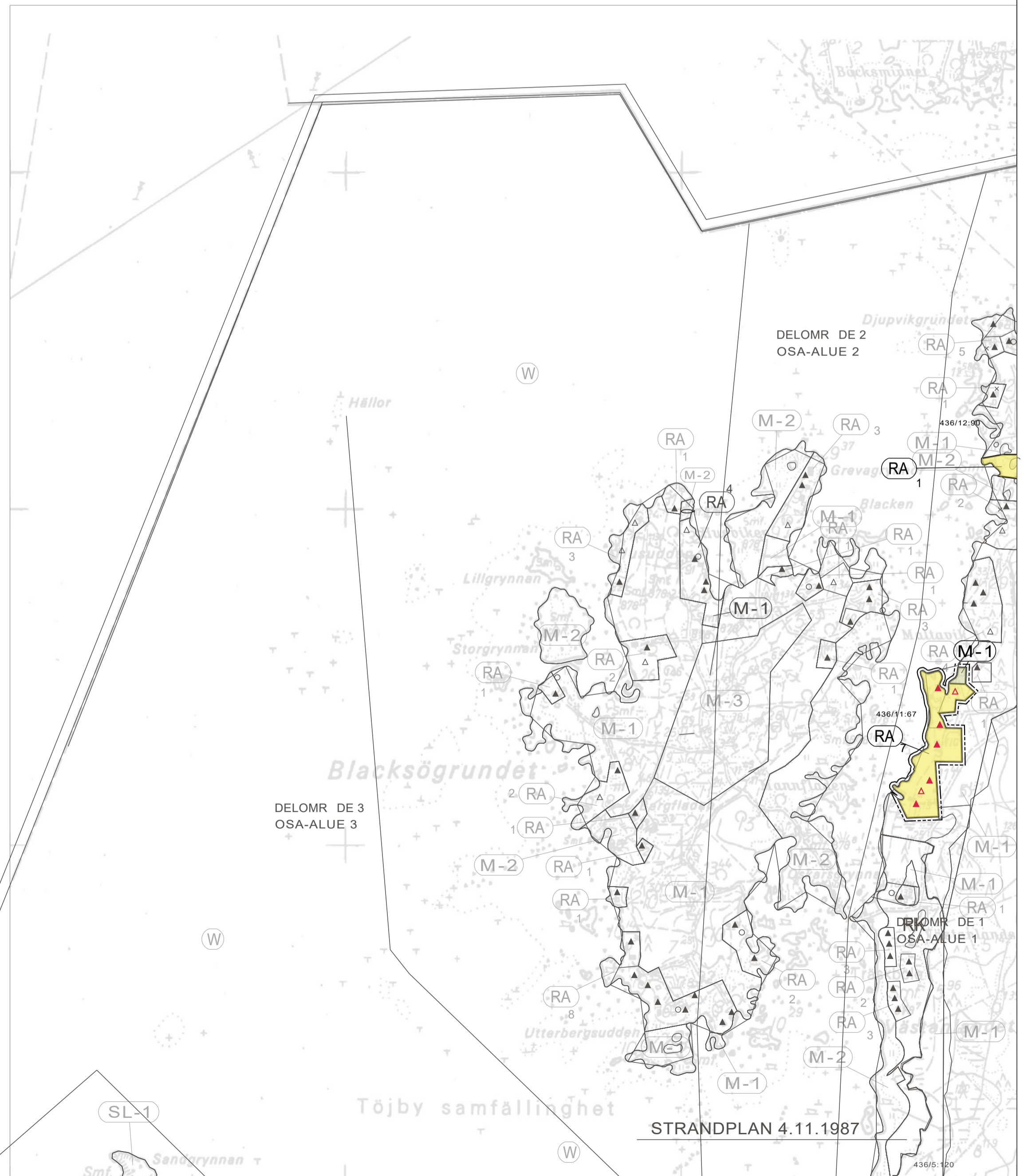


1242 01 A /1

KORSNÄS



NÄRPES STAD NÄRPIÖN KAUPUNKI	STRANDGENERALPLAN RANTAYLEISKAAVA
BYNS NUMMER OCH NAMN KYLÄN NUMERO JA NIMI 417 TRÄSKBÖLE 436 TÖJBY	GRUNDKARTA Nr PERUSKARTAN Nro 1242 01 A/ 1



545-G-400-034

SU

Godkänd av stadsfullmäktige xxxx.20xx § xx

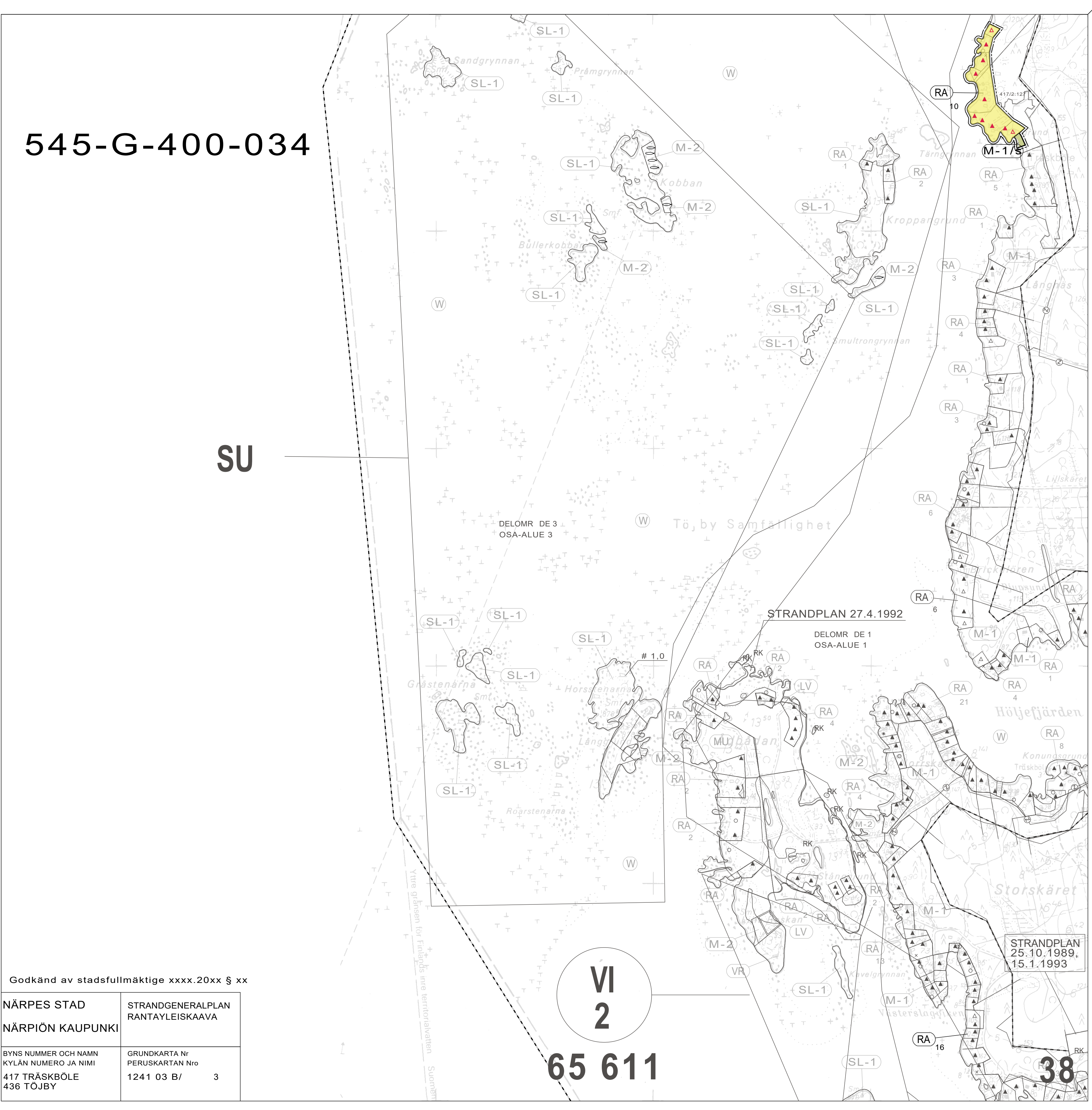
NÄRPES STAD NÄRPIÖN KAUPUNKI	STRANDGENERALPLAN RANTAYLEISKAAVA
BYNS NUMMER OCH NAMN KYLÄN NUMERO JA NIMI 417 TRÅSKBÖLE 436 TÖJBY	GRUNDKARTA Nr PERUSKARTAN Nro 1241 03 B/ 3

VI  
2

65 611

STRANDPLAN  
25.10.1989,  
15.1.1993

38



DELOMR DE 3  
OSA-ALUE 3

STRANDPLAN 27.4.1992

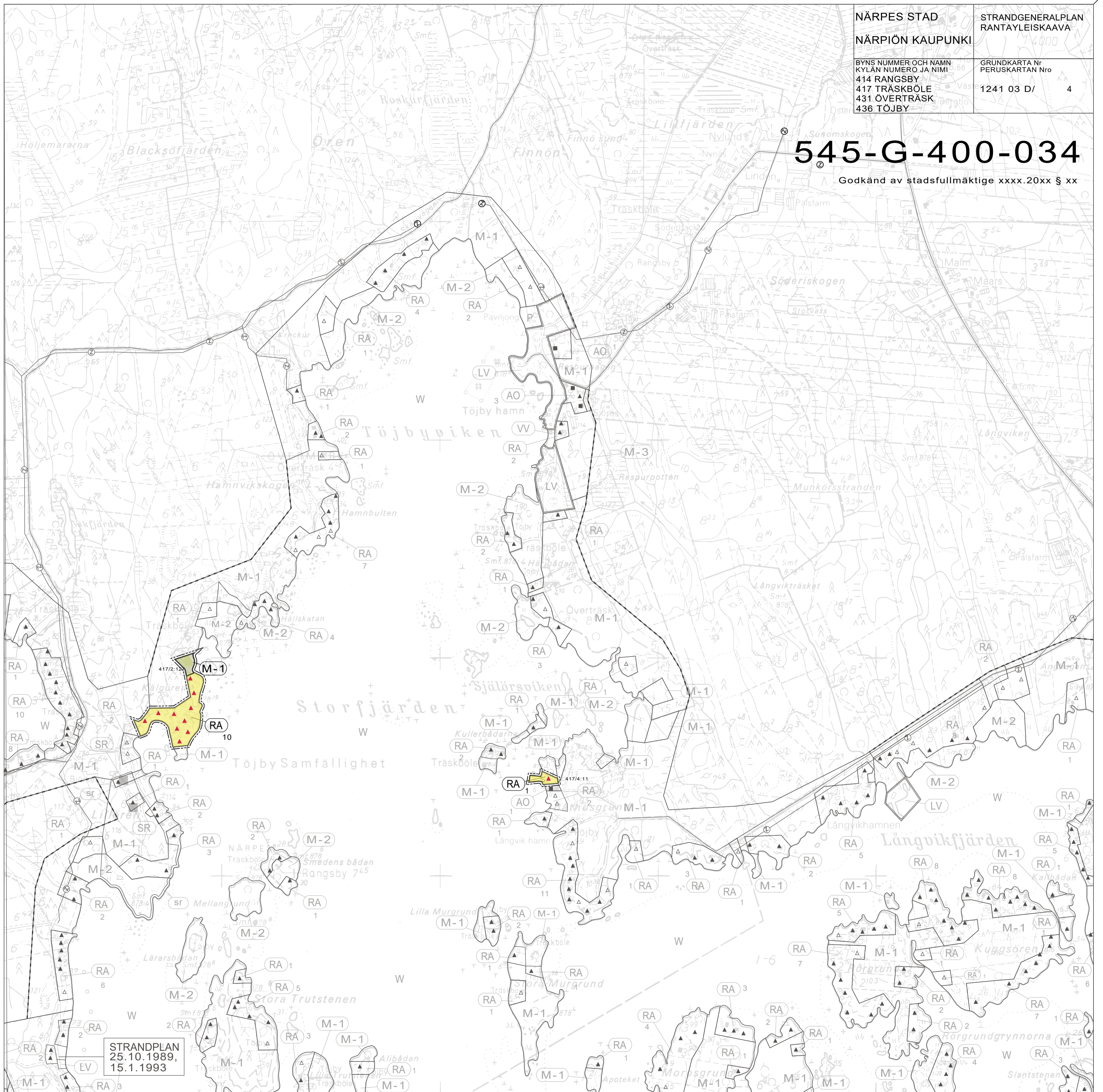
DELOMR DE 1  
OSA-ALUE 1

Ytter gränsen för Finlands inre territorialvatten  
Suomen



# 545-G-400-034

Godkänd av stadsfullmäktige xxxx.20xx § xx



STRANDPLAN  
25.10.1989,  
15.1.1993



1241 06 B /5D

545-G-400-034



Godkänd av stadsfullmäktige xxxx.20xx § xx

NÄRPES STAD	STRANDGENERALPLAN
NÄRPIÖN KAUPUNKI	RANTAYLEISKAAVA
BYNS NUMMER OCH NAMN KYLÄN NUMERO JA NIMI 414 RANGSBY	GRUNDKARTA Nr PERUSKARTAN Nro 1241 06 B/ 5



# 1241 03 C /7D

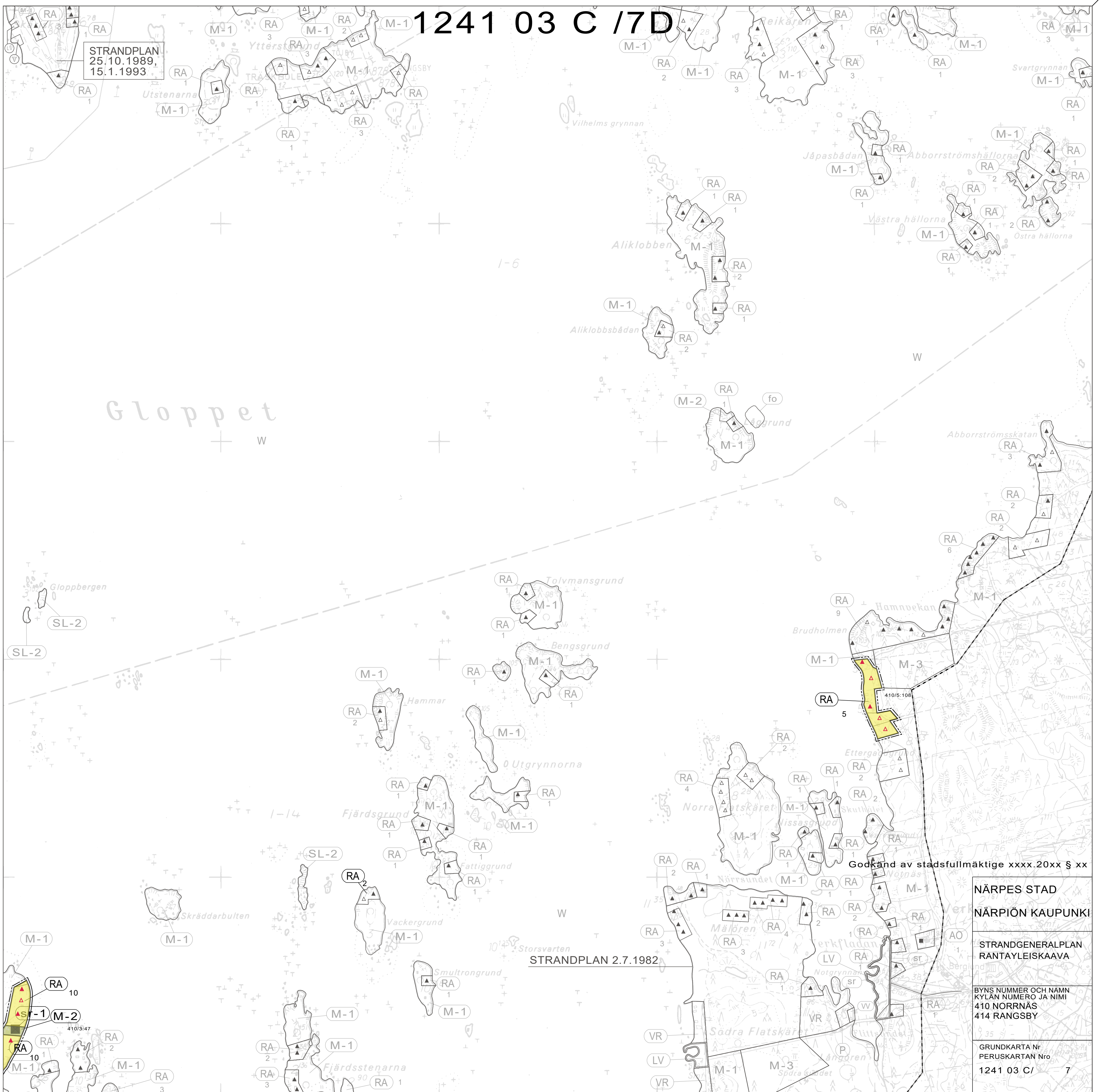
STRANDPLAN  
25.10.1989,  
15.1.1993

## Gloppet

STRANDPLAN 2.7.1982

Godkänd av stadsfullmäktige xxxx.20xx § xx

NÄRPES STAD
NÄRPIÖN KAUPUNKI
STRANDGENERALPLAN RANTAYLEISKAAVA
BYNS NUMMER OCH NAMN KYLÄN NUMERO JA NIMI 410 NORRNÄS 414 RANGSBY
GRUNDKARTA Nro PERUSKARTAN Nro 1241 03 C / 7







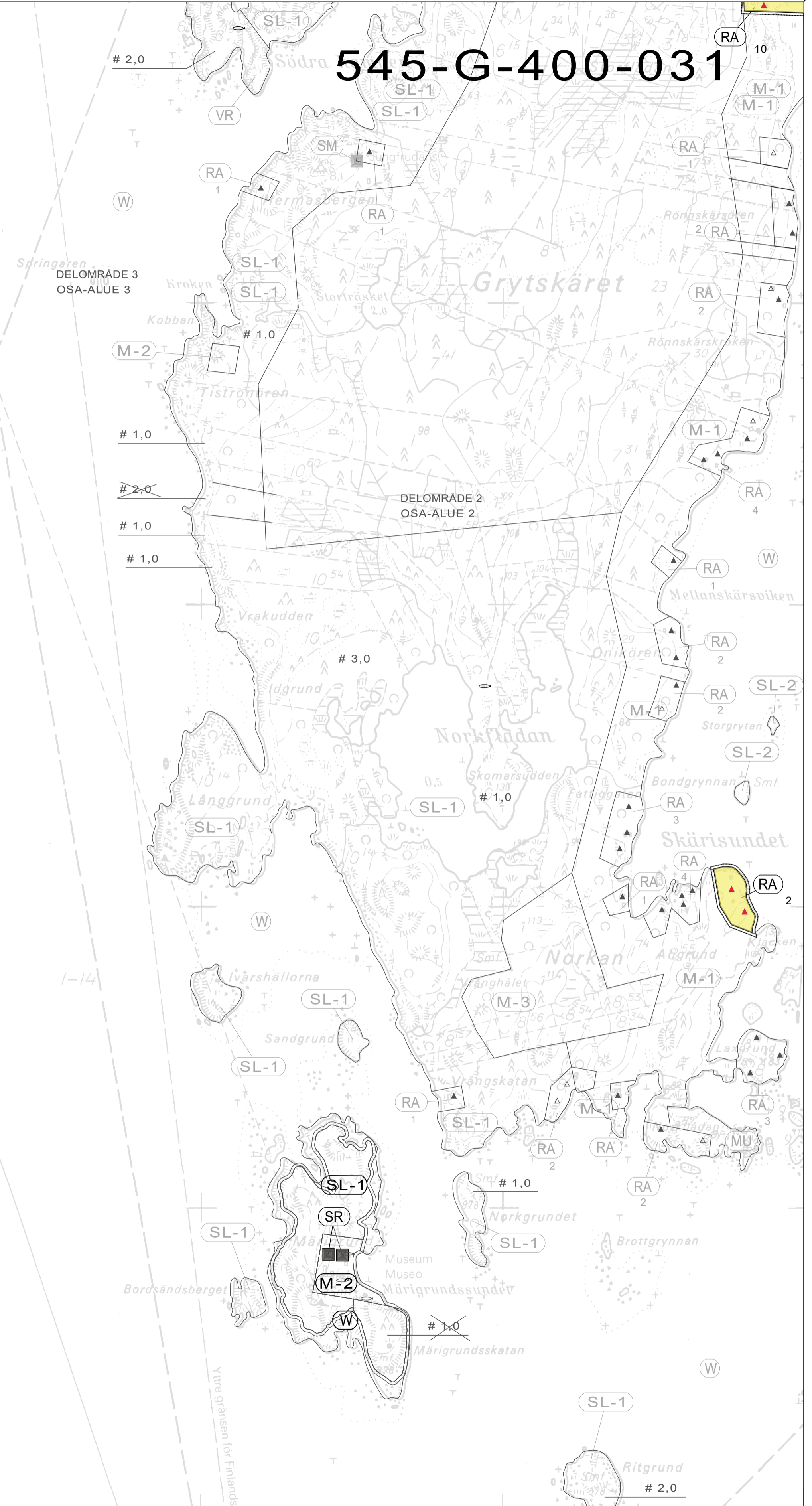
1241 06 A /8D  
545-G-400-034

Godkänd av stadsfullmäktige xxxx.20xx § xx	
NÖRPEŠ STAD NÖRPI™N KAUPUNKI	STRANDGENERALPLAN RANTAYLEISKAAVA
BYNS NUMMER OCH NAMN KYLŽN NUMERO JA NIMI	GRUNDKARTA Nr PERUSKARTAN Nro
410 NORRNŽS 414 RANGSBY	1241 06 A/ 8



1241 02 B /9 D

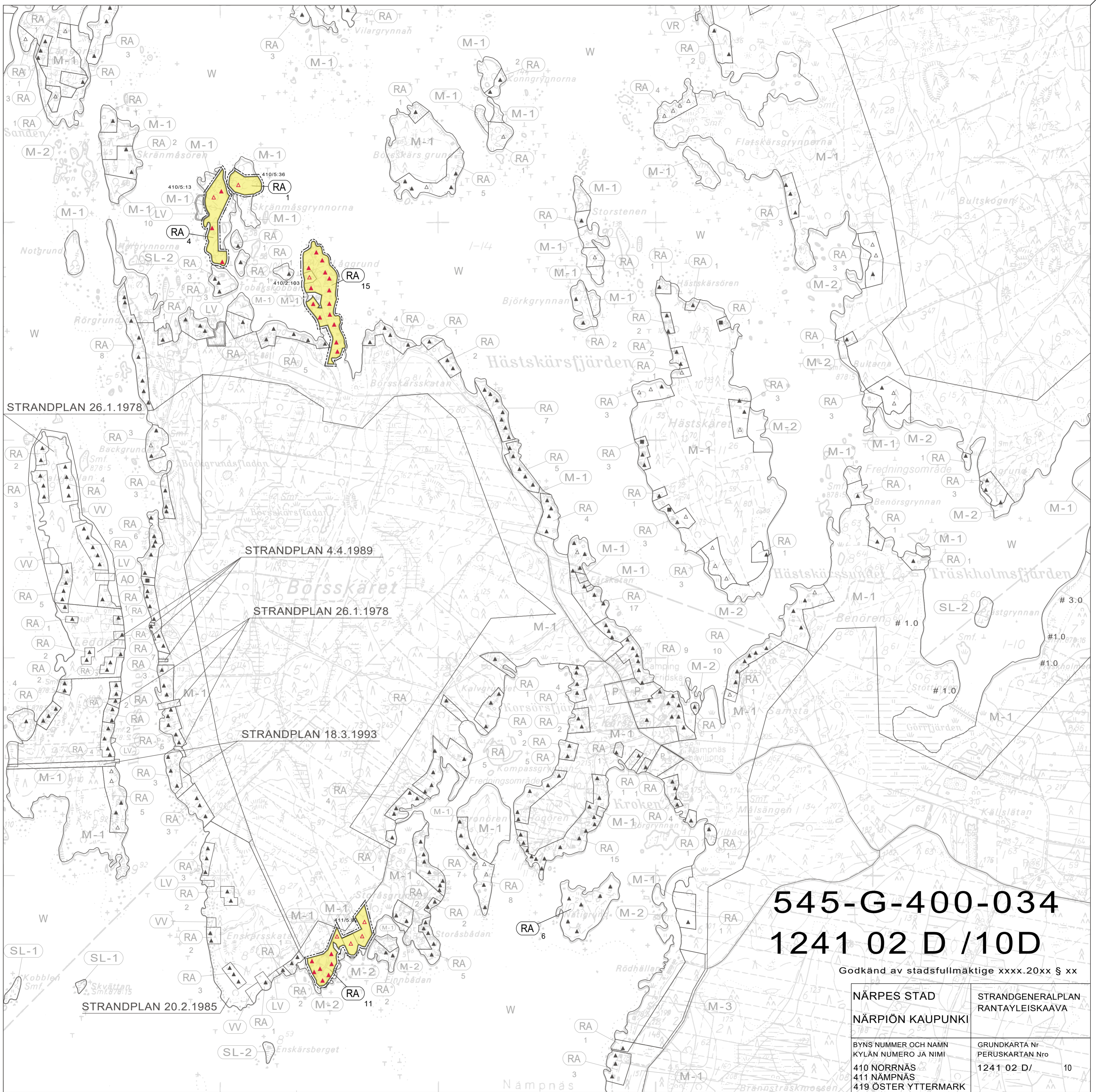
545-G-400-031



Godkänd av stadsfullmäktige xxx § xx

NÄRPES STAD NÄRPIÖN KAUPUNKI	STRANDGENERALPLAN RANTAYLEISKAAVA
BYNS NUMMER OCH NAMN KYLÄN NUMERO JA NIMI 410 NORRNÄS	GRUNDKARTA Nr. SK 1:10000 PERUSKARTAN Nro 1241 02 B/ 9





**545-G-400-034**  
**1241 02 D / 10D**

Godkänd av stadsfullmäktige xxxx.20xx § xx

NÄRPES STAD	STRANDGENERALPLAN
NÄRPIÖN KAUPUNKI	RANTAYLEISKAAVA
BYNS NUMMER OCH NAMN KYLÄN NUMERO JA NIMI	GRUNDKARTA N: PERUSKARTAN Nro
410 NORRNÄS 411 NÄMPNÄS 419 ÖSTER YTTERMARK	1241 02 D/ 10







NÄRPES STAD  
NÄRPIÖN KAUPUNKI

ÄNDRING AV STRANDGENERALPLAN  
RANTAYLEISKAAVAN MUUTOS

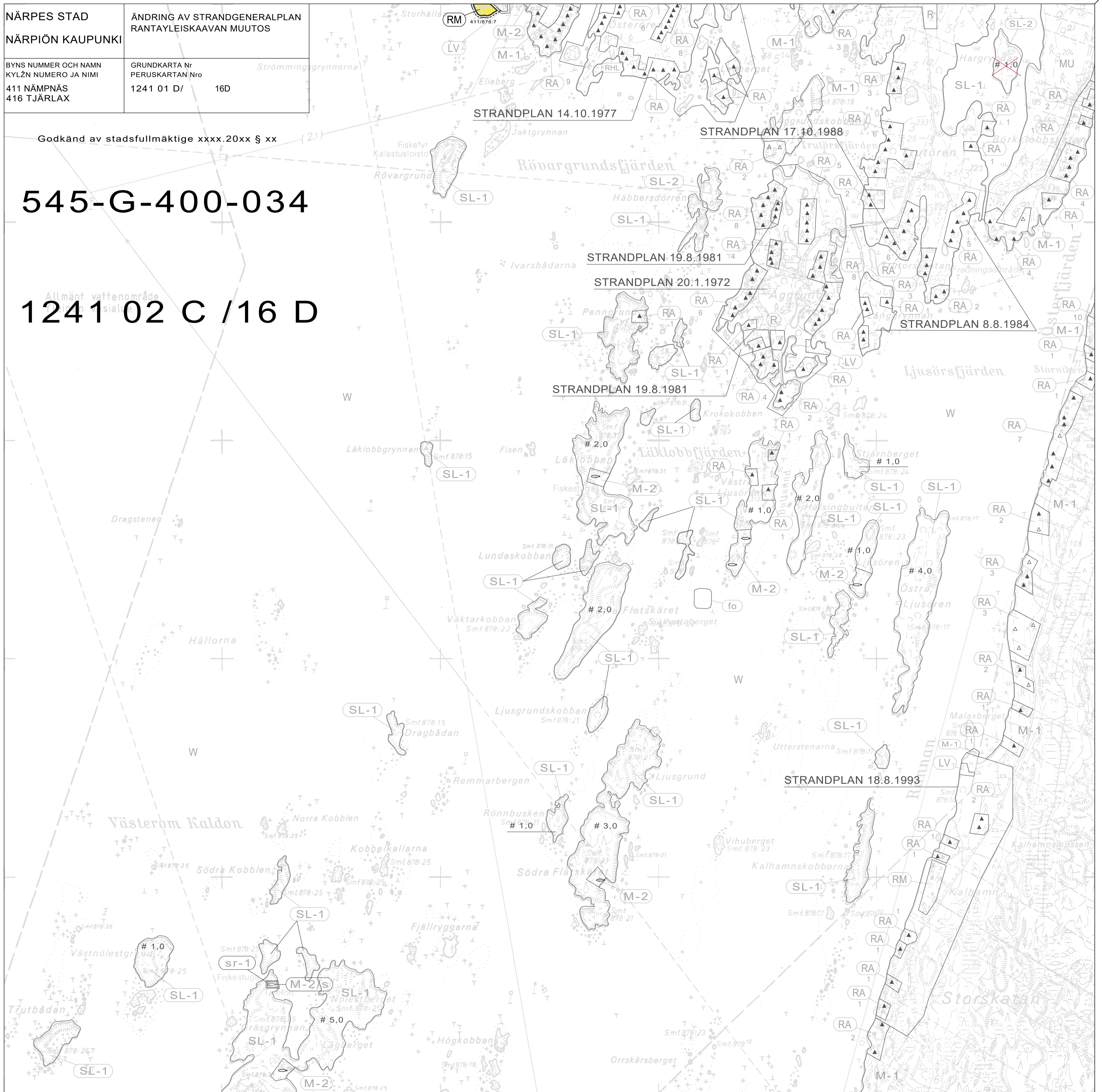
BYNS NUMMER OCH NAMN  
KYLZN NUMERO JA NIMI  
411 NÄMPNÄS  
416 TJÄRLAX

GRUNDKARTA Nr  
PERUSKARTAN Nro  
1241 01 D/ 16D

Godkänd av stadsfullmäktige xxxx.20xx § xx

545-G-400-034

Allmänt vattenområde  
1241 02 C /16 D







NÄRPES STAD	STRANDGENERALPLAN
NÄRPIÖN KAUPUNKI	RANTAYLEISKAAVA
BYNS NUMMER OCH NAMN KYLZÄ NUMERO JA NIMI	GRUNDKARTA N:o PERUSKARTAN N:o
403 FINBY 405 KALAX 408 KNÄPNÄS 409 KÄTNÄS 412 NÄSBY 416 TJÄRLAX	1241 04 A/ 20

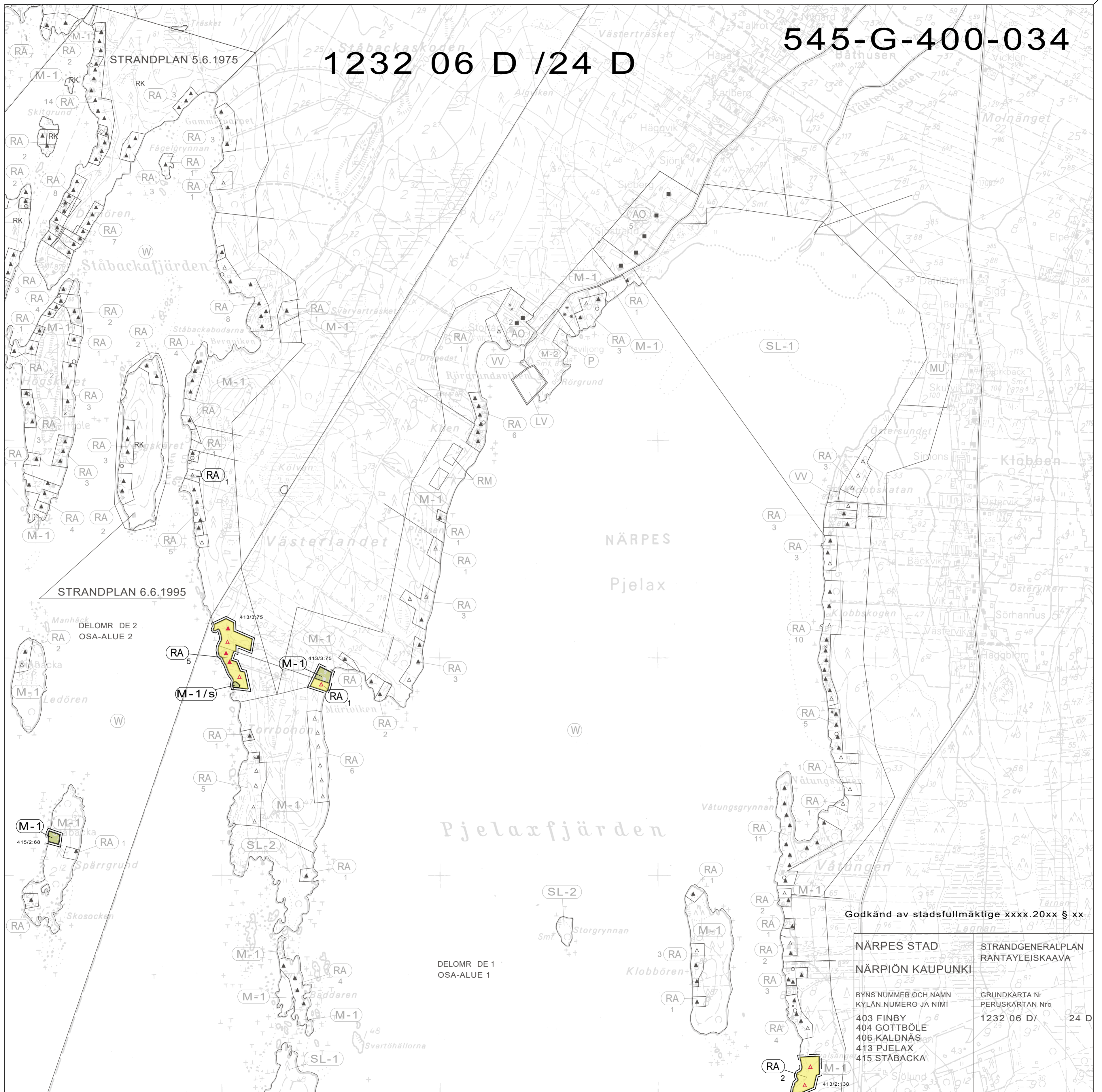
**545-G-400-034**

Godkänd av stadsfullmäktige xxxx.20xx § xx



545-G-400-034

1232 06 D /24 D



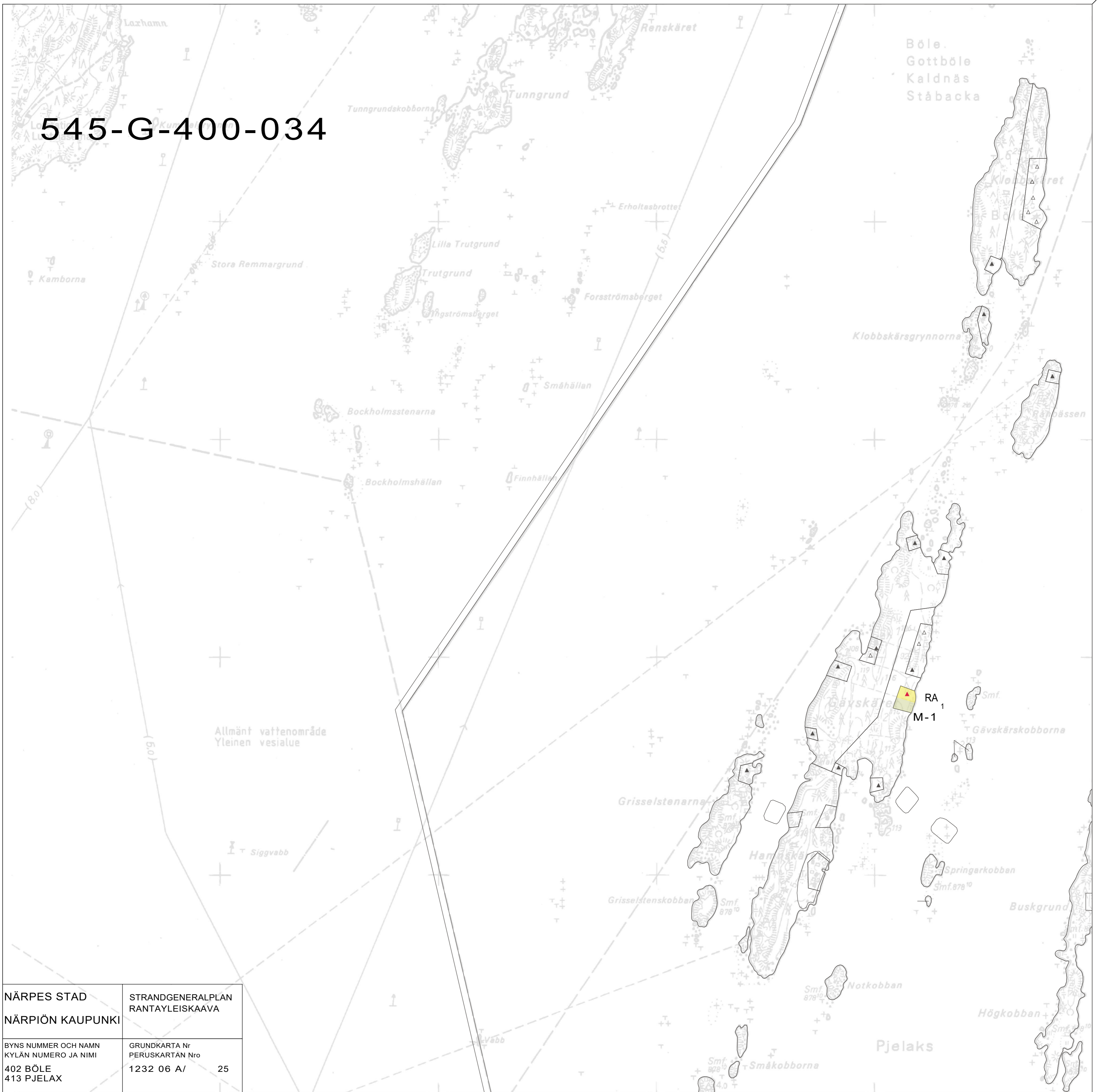
Godkänd av stadsfullmäktige xxxx.20xx § xx

NÄRPES STAD	STRANDGENERALPLAN
NÄRPIÖN KAUPUNKI	RANTAYLEISKAAVA

BYNS NUMMER OCH NAMN KYLÄN NUMERO JA NIMI	GRUNDKARTA Nr PERUSKARTAN Nro
403 FINBY 404 GOTTBÖLE 406 KALDNÄS 413 PJELAX 415 STÅBACKA	1232 06 D / 24 D



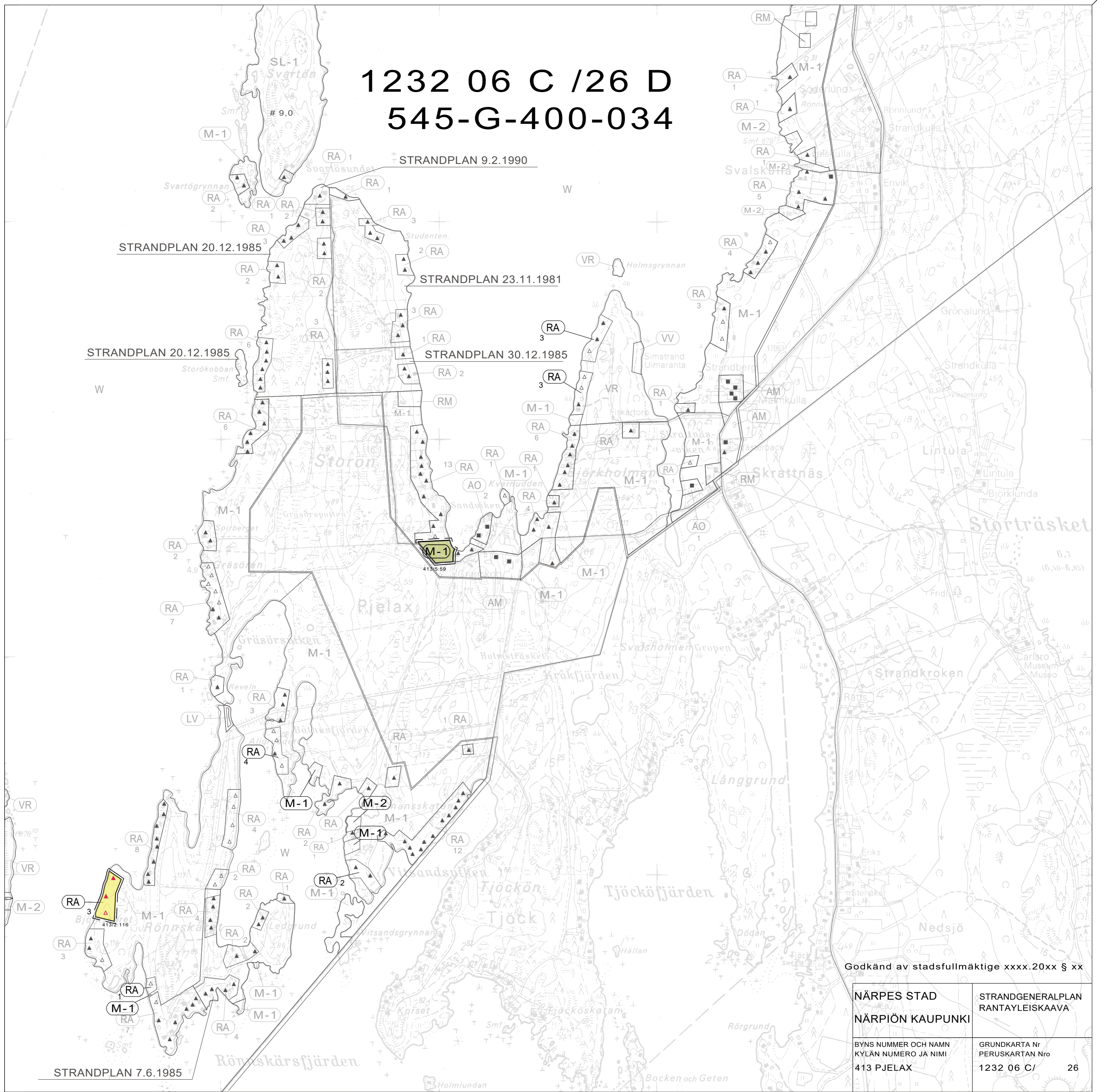
545-G-400-034



NÄRPES STAD NÄRPIÖN KAUPUNKI	STRANDGENERALPLAN RANTAYLEISKAAVA
BYNS NUMMER OCH NAMN KYLÄN NUMERO JA NIMI 402 BÖLE 413 PJELAX	GRUNDKARTA Nr PERUSKARTAN Nro 1232 06 A/ 25



# 1232 06 C /26 D 545-G-400-034



Godkänd av stadsfullmäktige xxxx.20xx § xx

NÄRPES STAD	STRANDGENERALPLAN
NÄRPIÖN KAUPUNKI	RANTAYLEISKAAVA
BYNS NUMMER OCH NAMN KYLÄN NUMERO JA NIMI	GRUNDKARTA Nr PERUSKARTAN Nro
413 PJELAX	1232 06 C/ 26