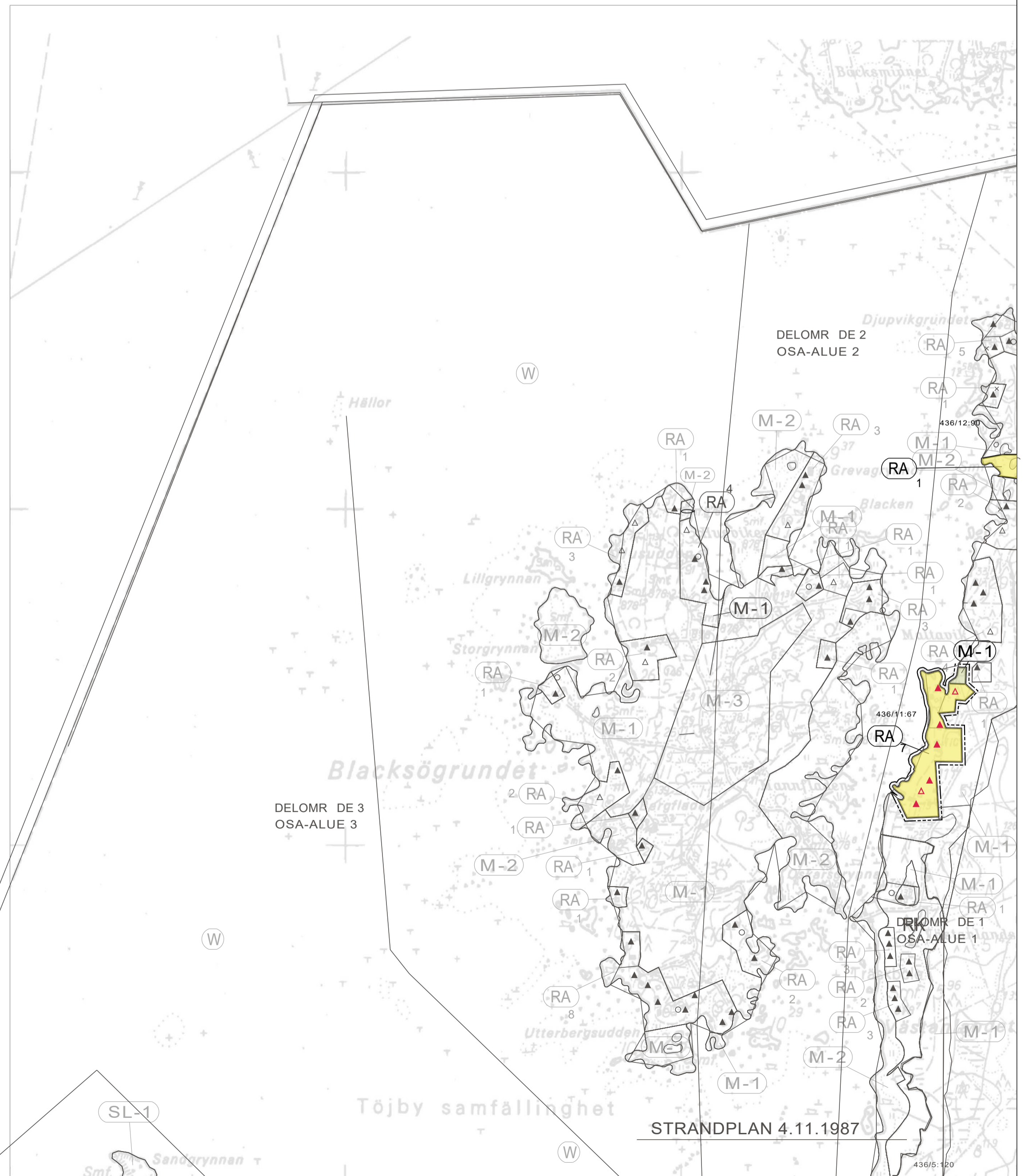


1242 01 A /1

# KORSNÄS



NÄRPES STAD NÄRPIÖN KAUPUNKI	STRANDGENERALPLAN RANTAYLEISKAAVA
BYNS NUMMER OCH NAMN KYLÄN NUMERO JA NIMI 417 TRÄSKBÖLE 436 TÖJBY	GRUNDKARTA Nr PERUSKARTAN Nro 1242 01 A/ 1

STRANDPLAN 4.11.1987

545-G-400-034

SU

Godkänd av stadsfullmäktige xxxx.20xx § xx

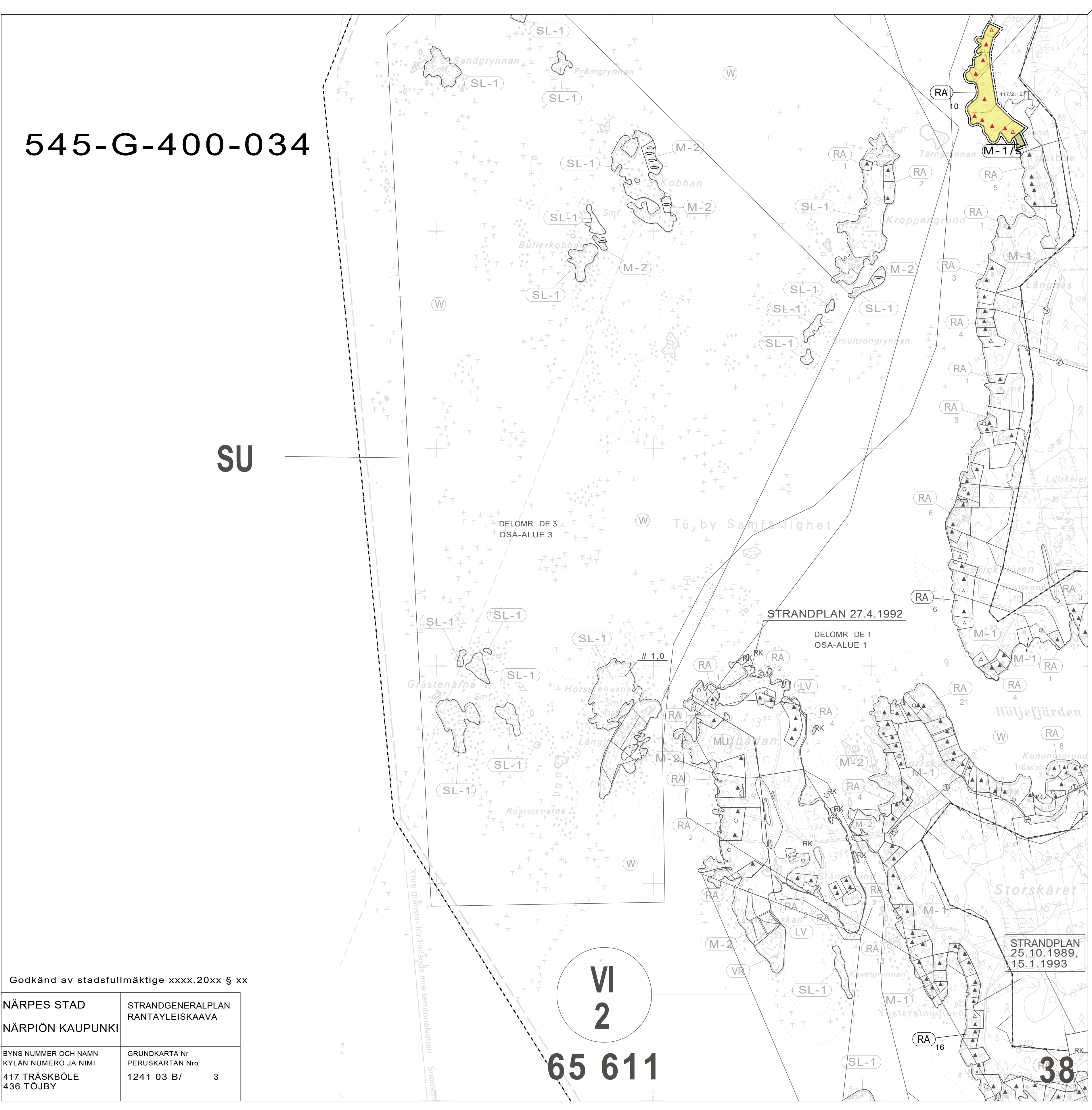
NÄRPES STAD NÄRPIÖN KAUPUNKI	STRANDGENERALPLAN RANTAYLEISKAAVA
BYNS NUMMER OCH NAMN KYLÄN NUMERO JA NIMI 417 TRÅSKBÖLE 436 TÖJBY	GRUNDKARTA Nr PERUSKARTAN Nro 1241 03 B/ 3

VI  
2

65 611

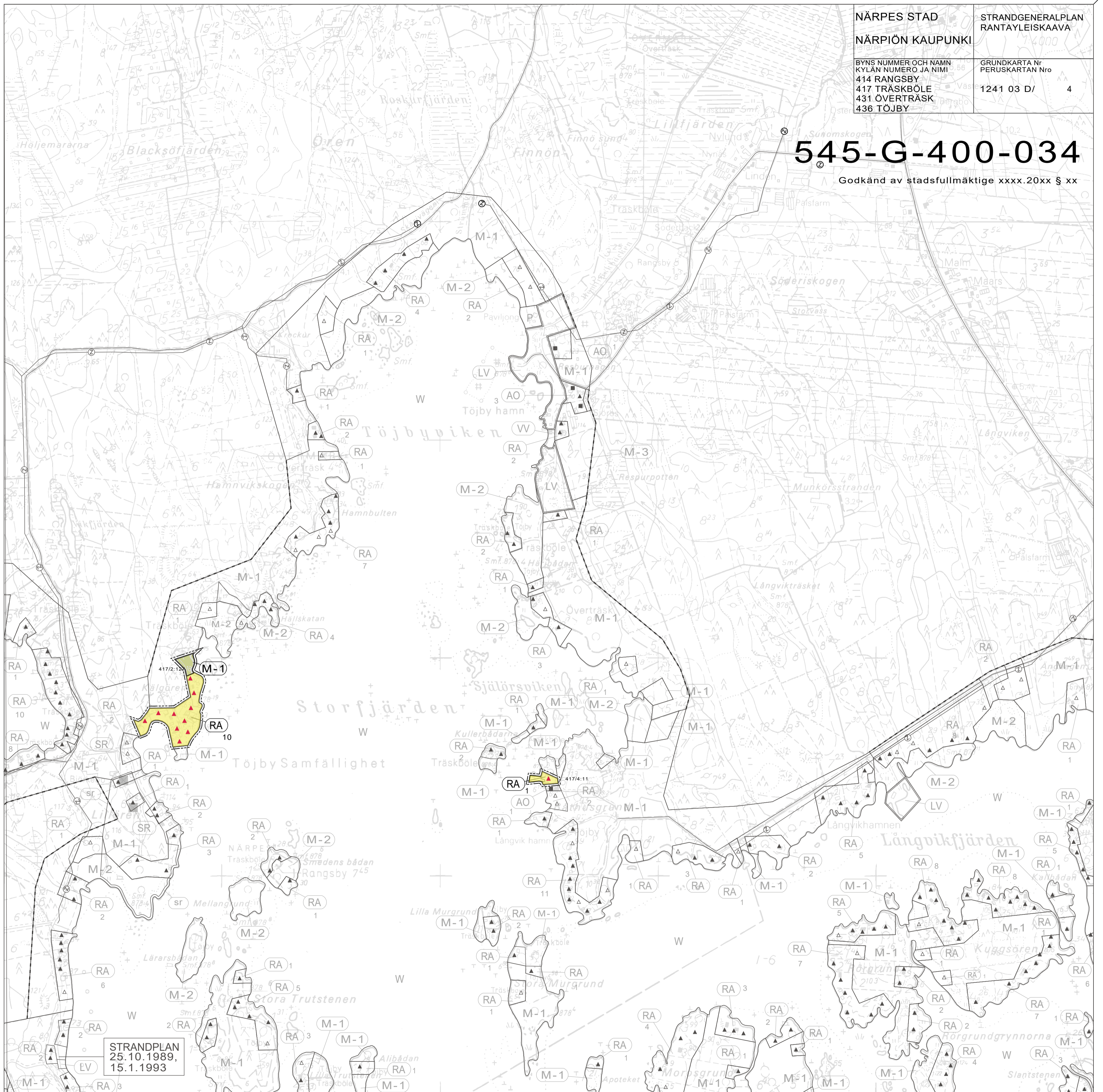
STRANDPLAN  
25.10.1989,  
15.1.1993

38



# 545-G-400-034

Godkänd av stadsfullmäktige xxxx.20xx § xx



STRANDPLAN  
25.10.1989,  
15.1.1993

1241 06 B /5D

545-G-400-034



Godkänd av stadsfullmäktige xxxx.20xx § xx

NÄRPES STAD	STRANDGENERALPLAN
NÄRPIÖN KAUPUNKI	RANTAYLEISKAAVA
BYNS NUMMER OCH NAMN KYLÄN NUMERO JA NIMI 414 RANGSBY	GRUNDKARTA Nr PERUSKARTAN Nro 1241 06 B/ 5

# 1241 03 C /7D

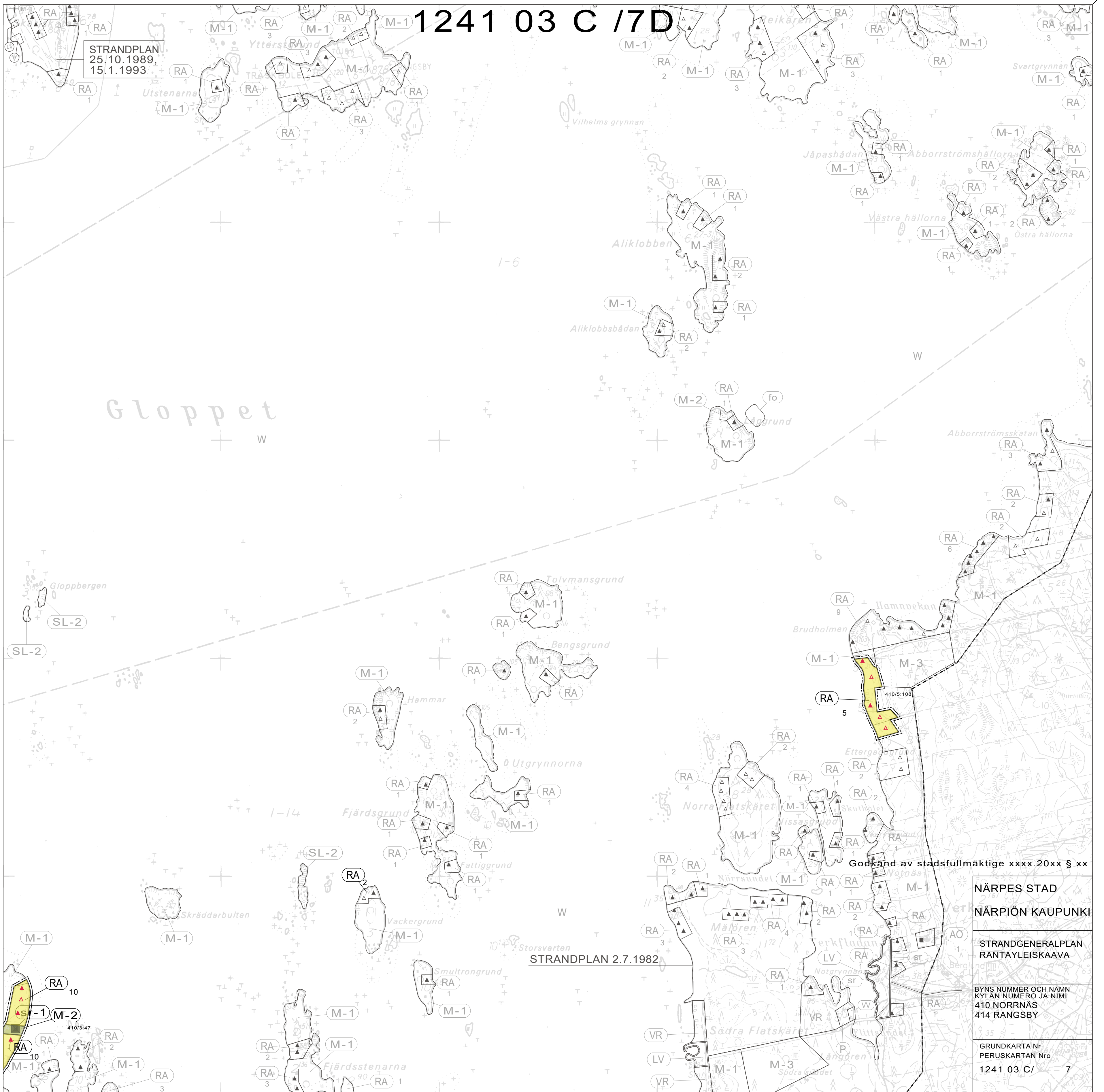
STRANDPLAN  
25.10.1989,  
15.1.1993

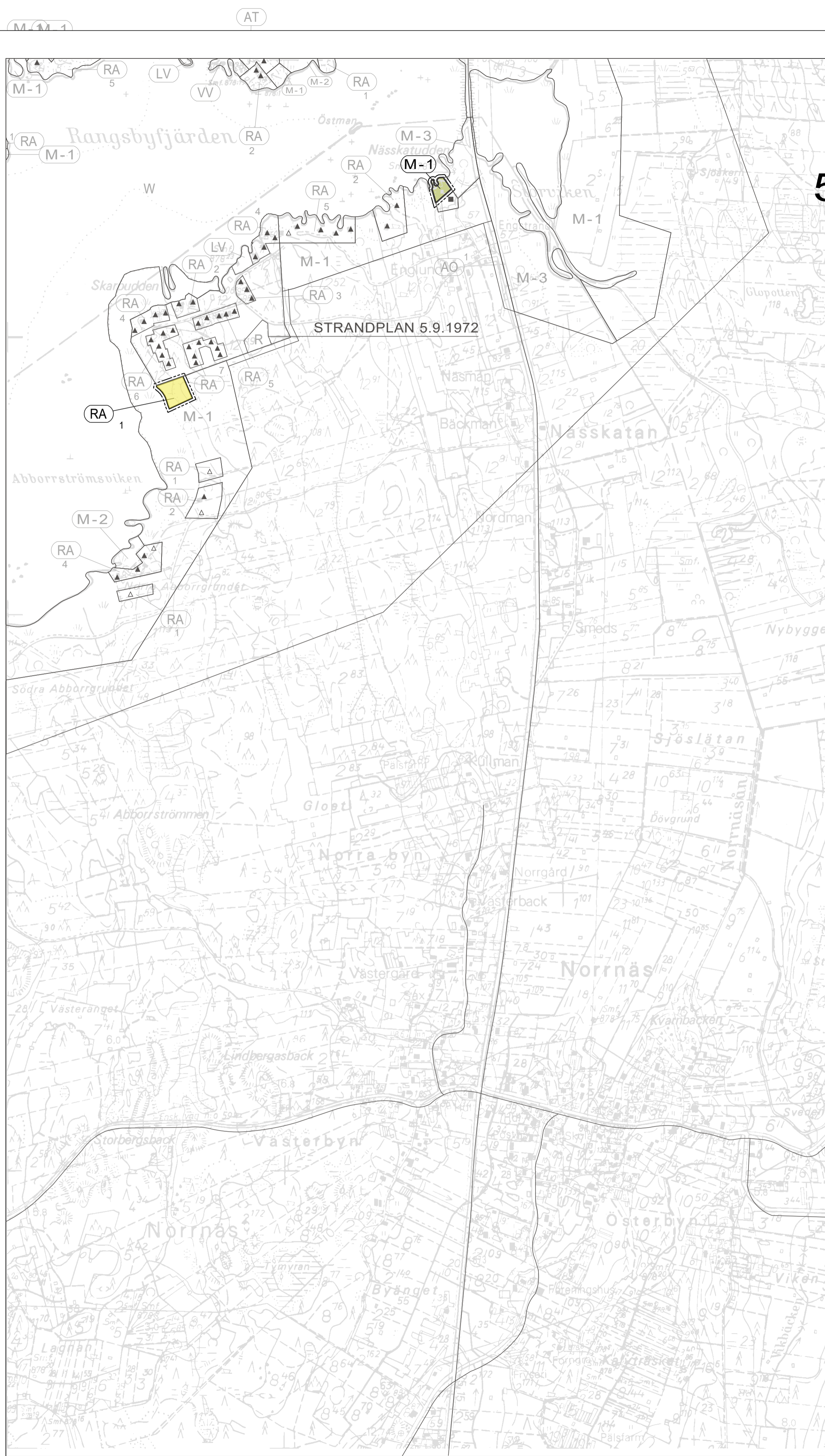
## Gloppet

STRANDPLAN 2.7.1982

Godkänd av stadsfullmäktige xxxx.20xx § xx

NÄRPES STAD
NÄRPIÖN KAUPUNKI
STRANDGENERALPLAN RANTAYLEISKAAVA
BYNS NUMMER OCH NAMN KYLÄN NUMERO JA NIMI 410 NORRNÄS 414 RANGSBY
GRUNDKARTA Nro PERUSKARTAN Nro 1241 03 C / 7



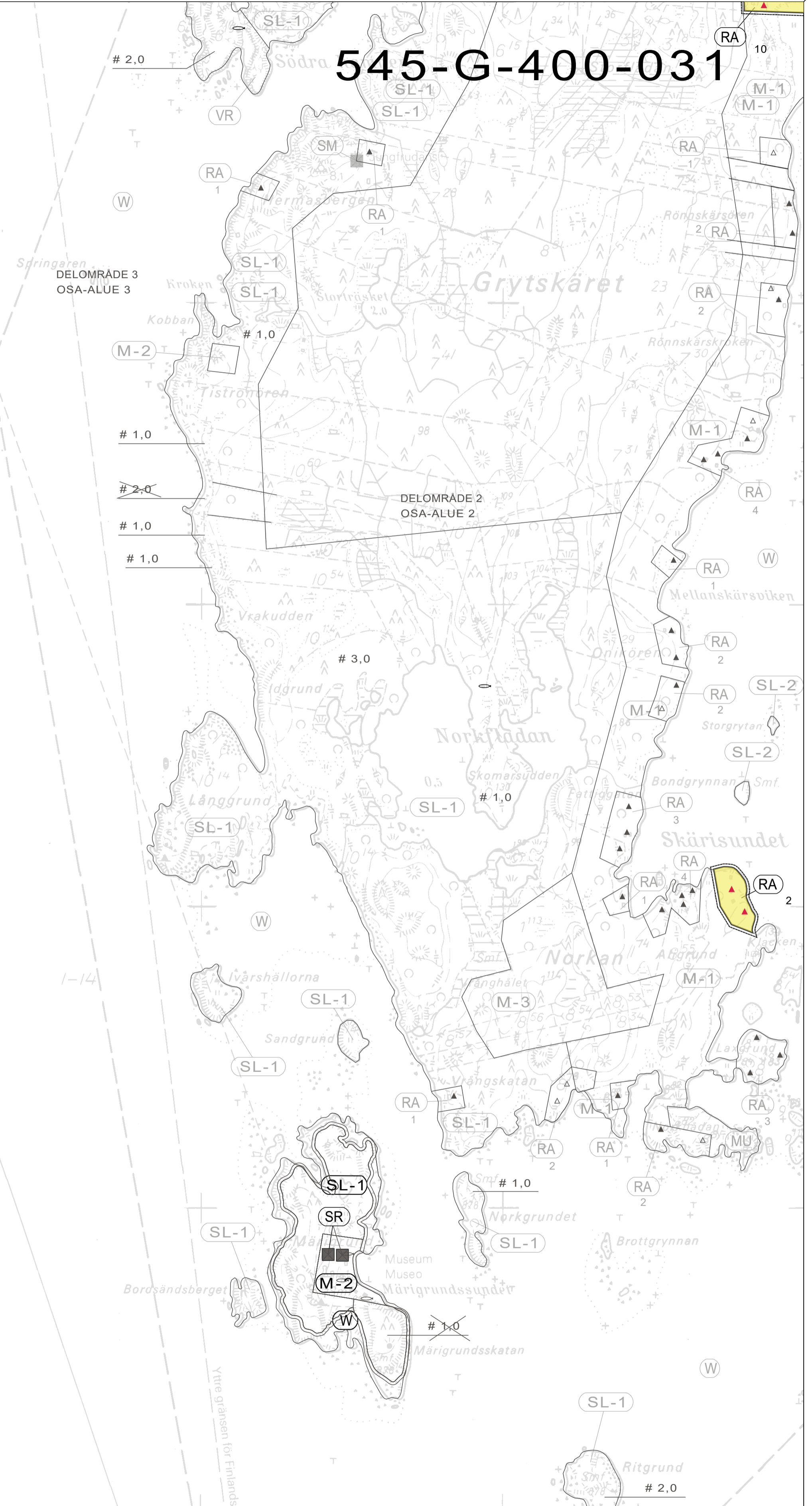


1241 06 A /8D  
545-G-400-034

Godkänd av stadsfullmäktige xxxx.20xx § xx	
NÖRPES STAD NÖRPI™N KAUPUNKI	STRANDGENERALPLAN RANTAYLEISKAAVA
BYNS NUMMER OCH NAMN KYLŽN NUMERO JA NIMI	GRUNDKARTA Nr PERUSKARTAN Nro
410 NORRNŽS 414 RANGSBY	1241 06 A/ 8

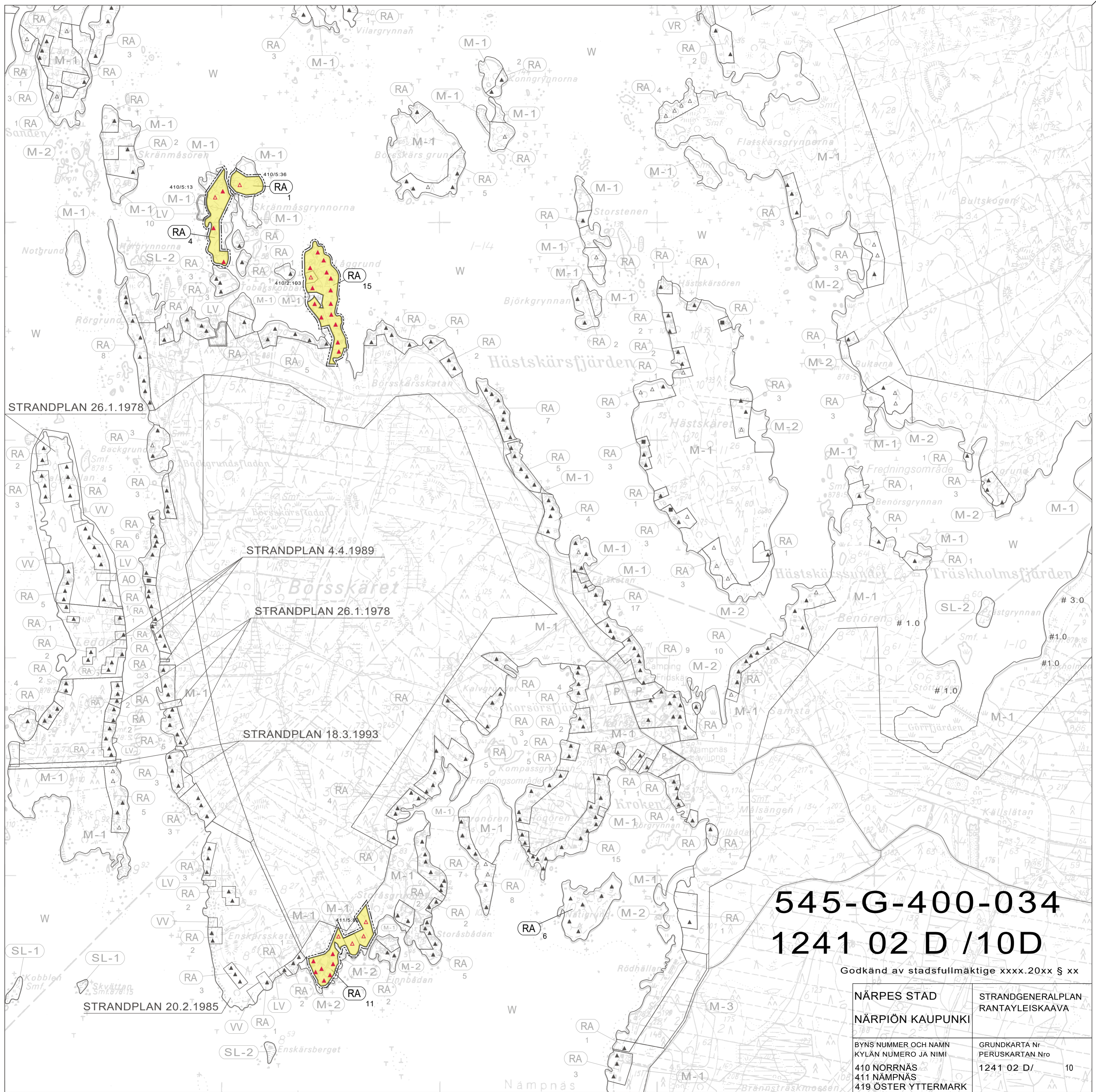
1241 02 B /9 D

545-G-400-031



Godkänd av stadsfullmäktige xxx § xx

NÄRPES STAD NÄRPIÖN KAUPUNKI	STRANDGENERALPLAN RANTAYLEISKAAVA
BYNS NUMMER OCH NAMN KYLÄN NUMERO JA NIMI 410 NORRNÄS	GRUNDKARTA Nr. SK 1:10000 PERUSKARTAN Nro 1241 02 B/ 9



**545-G-400-034**  
**1241 02 D / 10D**

Godkänd av stadsfullmäktige xxxx.20xx § xx

NÄRPES STAD	STRANDGENERALPLAN
NÄRPIÖN KAUPUNKI	RANTAYLEISKAAVA
BYNS NUMMER OCH NAMN KYLÄN NUMERO JA NIMI	GRUNDKARTA N: PERUSKARTAN Nro
410 NORRNÄS 411 NÄMPNÄS 419 ÖSTER YTTERMARK	1241 02 D/ 10



# 1241 02 C /13 D

NÄRPES STAD	STRANDGENERALPLAN
NÄRPIÖN KAUPUNKI	RANTAYLEISKAAVA
BYNS NUMMER OCH NAMN KYLÄN NUMERO JA NIMI 411 NÄMPNÄS	GRUNDKARTA Nr PERUSKARTAN Nro 1241 02 C/ 13

Godkänd av stadsfullmäktige xxxx.20xx § xx



Allmänt vattenområde  
Yleinen vesialue

NÄRPES STAD  
NÄRPIÖN KAUPUNKI

ÄNDRING AV STRANDGENERALPLAN  
RANTAYLEISKAAVAN MUUTOS

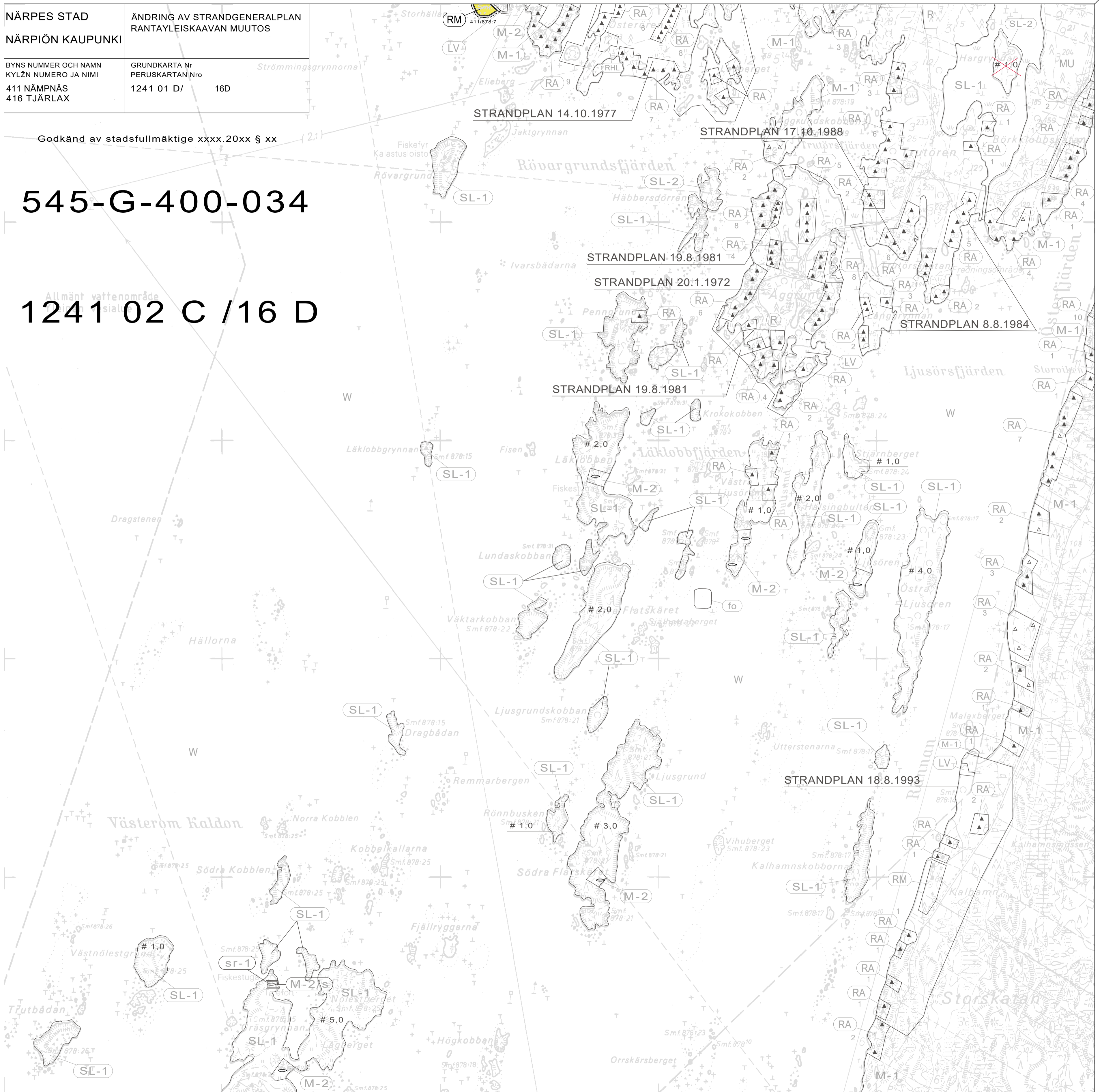
BYNS NUMMER OCH NAMN  
KYLZN NUMERO JA NIMI  
411 NÄMPNÄS  
416 TJÄRLAX

GRUNDKARTA Nr  
PERUSKARTAN Nro  
1241 01 D/ 16D

Godkänd av stadsfullmäktige xxxx.20xx § xx

545-G-400-034

Allmänt vattenområde  
1241 02 C / 16 D





STRANDPLAN 30.8.1994

STRANDPLAN  
23.10.1996

BYGGNADSPPLAN  
29.3.1993

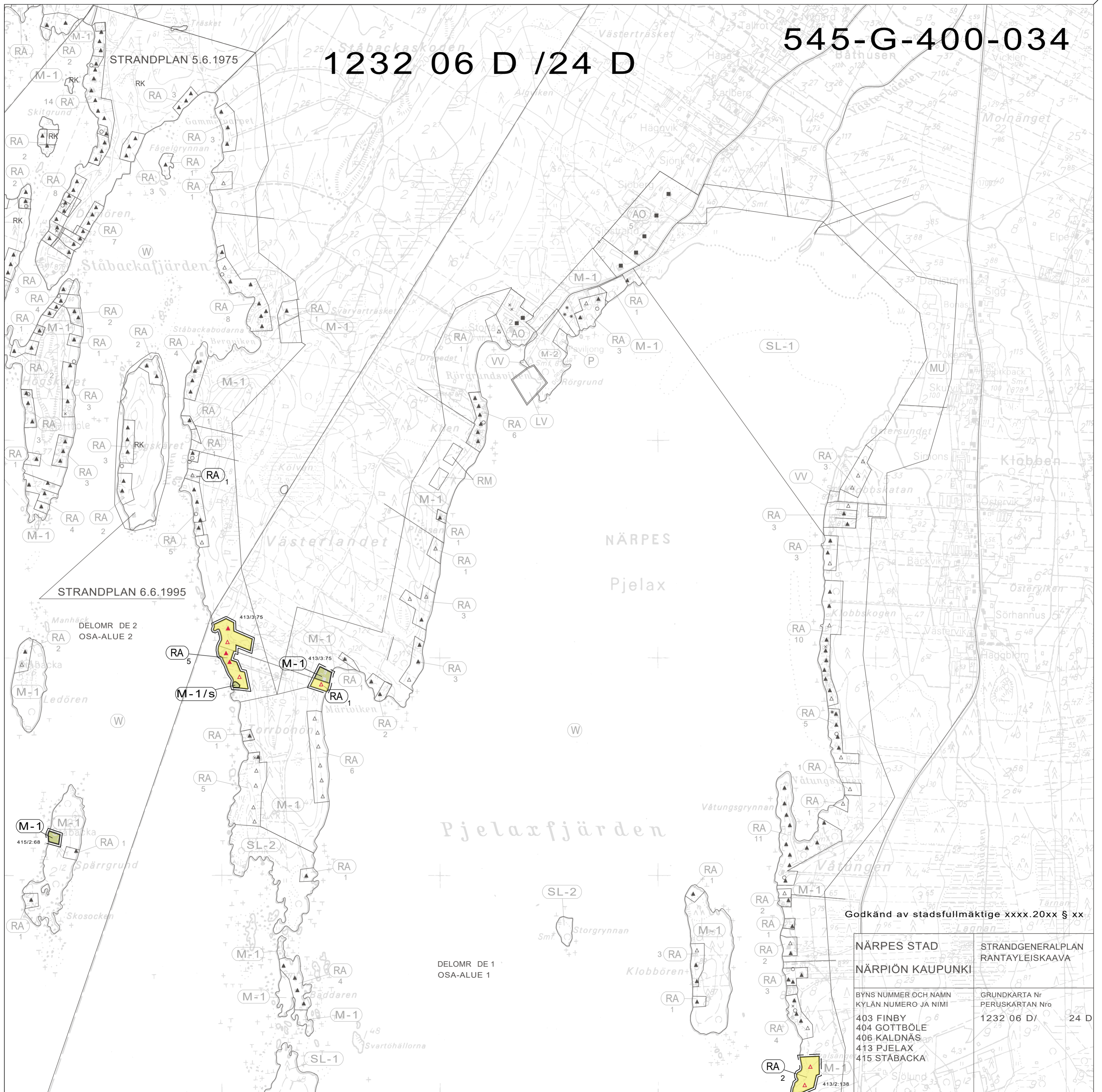
NÄRPES STAD	STRANDGENERALPLAN
NÄRPIÖN KAUPUNKI	RANTAYLEISKAAVA
BYNS NUMMER OCH NAMN KYLZIN NUMERO JA NIMI	GRUNDKARTA Nr PERUSKARTAN Nro
403 FINBY 405 KALAX 408 KNÄPNÄS 409 KÄTNÄS 412 NÄSBY 416 TJÄRLAX	1241 04 A/ 20

**545-G-400-034**

Godkänd av stadsfullmäktige xxxx.20xx § xx

545-G-400-034

1232 06 D /24 D



STRANDPLAN 5.6.1975

STRANDPLAN 6.6.1995

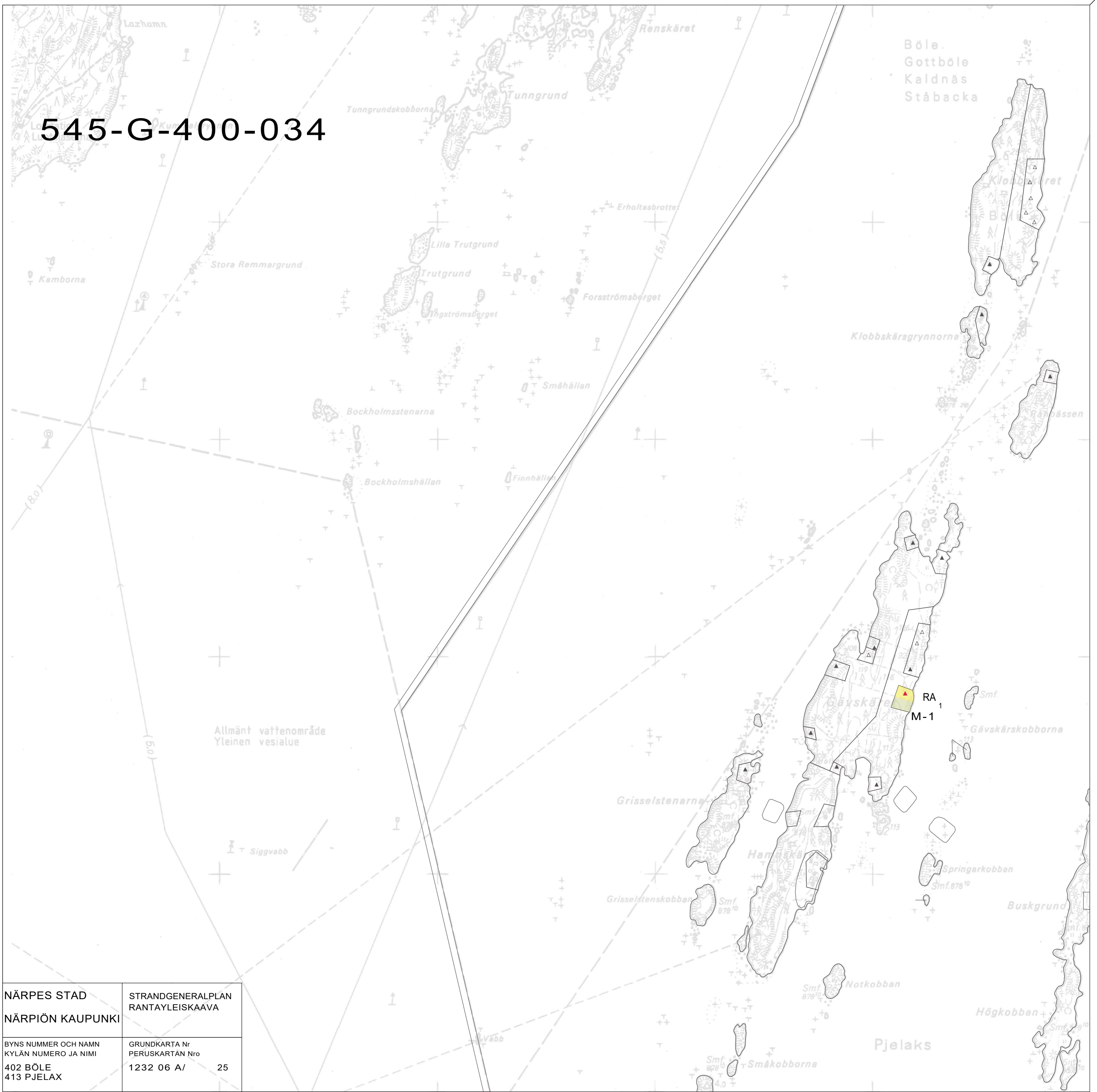
DELOMR DE 2  
OSA-ALUE 2

DELOMR DE 1  
OSA-ALUE 1

Godkänd av stadsfullmäktige xxxx.20xx § xx

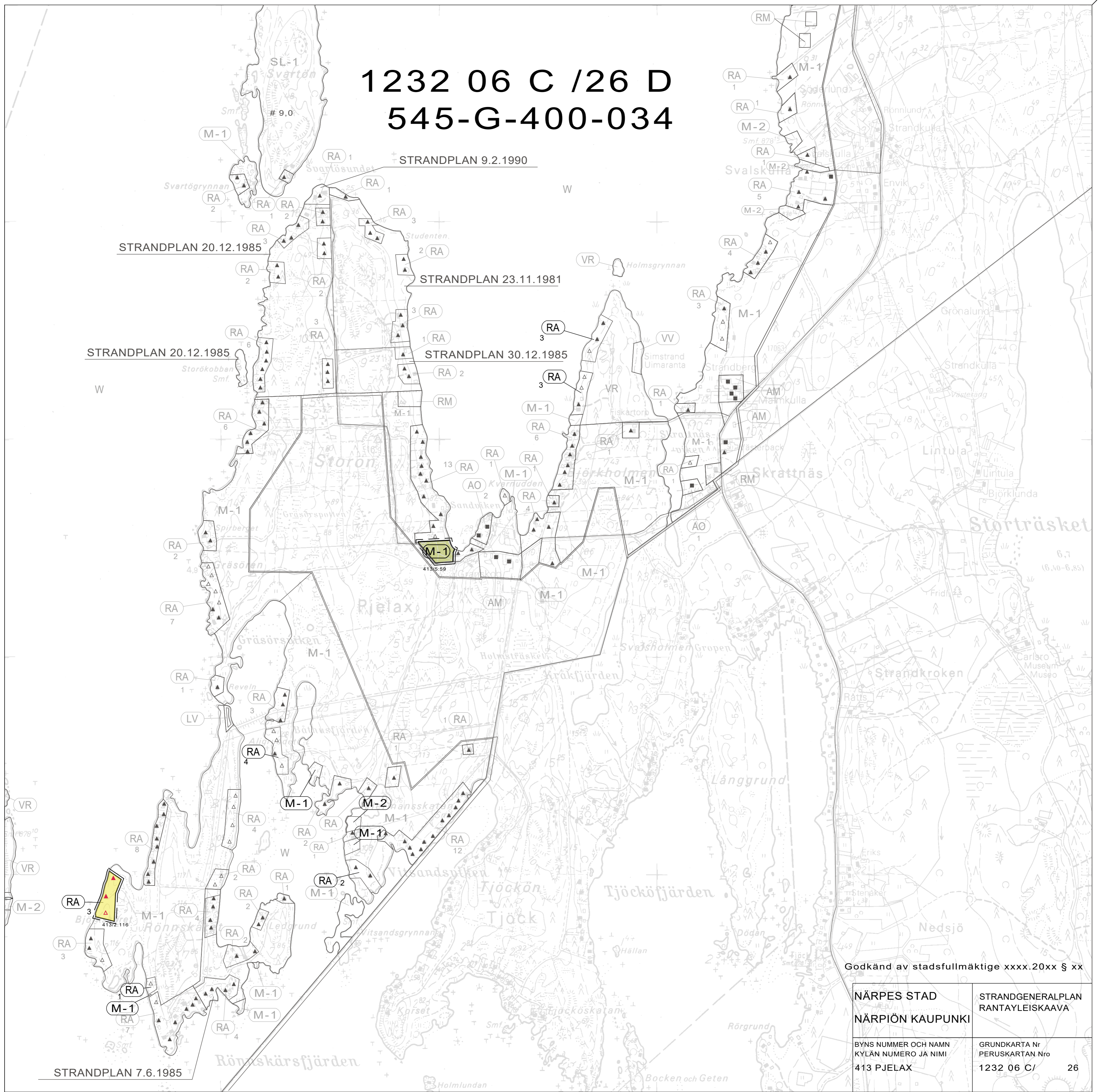
NÄRPES STAD	STRANDGENERALPLAN
NÄRPIÖN KAUPUNKI	RANTAYLEISKAAVA
BYNS NUMMER OCH NAMN KYLÄN NUMERO JA NIMI	GRUNDKARTA Nr PERUSKARTAN Nro
403 FINBY 404 GOTTBÖLE 406 KALDNÄS 413 PJELAX 415 STÅBACKA	1232 06 D/ 24 D

545-G-400-034



NÄRPES STAD NÄRPIÖN KAUPUNKI	STRANDGENERALPLAN RANTAYLEISKAAVA
BYNS NUMMER OCH NAMN KYLÄN NUMERO JA NIMI 402 BÖLE 413 PJELAX	GRUNDKARTA Nr PERUSKARTAN Nro 1232 06 A/ 25

# 1232 06 C /26 D 545-G-400-034



STRANDPLAN 9.2.1990  
STRANDPLAN 20.12.1985  
STRANDPLAN 23.11.1981

STRANDPLAN 20.12.1985  
STRANDPLAN 30.12.1985

STRANDPLAN 7.6.1985

Godkänd av stadsfullmäktige xxxx.20xx § xx

NÄRPES STAD	STRANDGENERALPLAN
NÄRPIÖN KAUPUNKI	RANTAYLEISKAAVA
BYNS NUMMER OCH NAMN KYLÄN NUMERO JA NIMI	GRUNDKARTA Nr PERUSKARTAN Nro
413 PJELAX	1232 06 C/ 26