


NÄRPES

NÄMPNÄS BY

STRANDPLANEÄNDRING OCH UTVIDGNING AV TRUTÖREN FÖR DEL AV LÄGENHETEN SVANUDD RN:r 3:267

SKALA 1:2000

STRANDPLANE BETECKNINGAR:



Jord- och skogsbruksdominerat område.
På området tillåts fiske, båtliv, jord- och skogsbruk.
Siffran anvisar maximalt tillåtna fiskarstugor på området.
Enskilda fiskarhus får ha en våningyta på högst 30 m².
Gråa färgnyanser bör användas på byggnader och konstruktioner



Område för närrekreation.



Samnyttjo-område



Linje 3 m utanför planområdets gräns.



Kvarters-, kvartersdels- och områdesgräns.




Gräns för delområde.

1

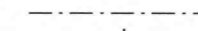
Nummer på riktgivande tomt.

Trutörsskatan

Namn på gata, väg, öppen plats, torg, park eller annat allmänt område.



Byggnadsyta.

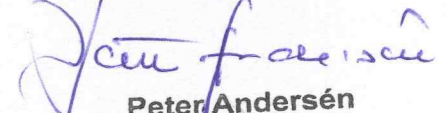


Körförbindelse.

Närpes 4/9 2011


Yngve Storsved
Lantmäteritekniker

Att ovanstående detaljplanekarta överens-
stämmer med stadsfullmäktiges i Närpes
beslut den 4/11 2011 §51 och att planen
vunnit laga kraft intygas
Närpes den 23/12 2011.


Peter Andersén
Förvaltningsdirektör

Godkänd av stadsfullmäktige.....14.11.2011 § 51

